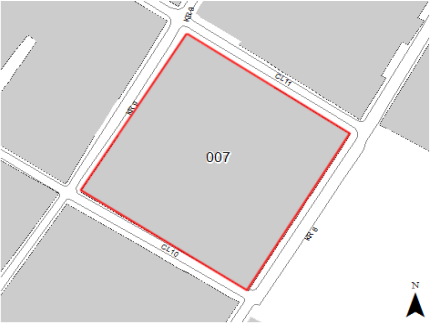
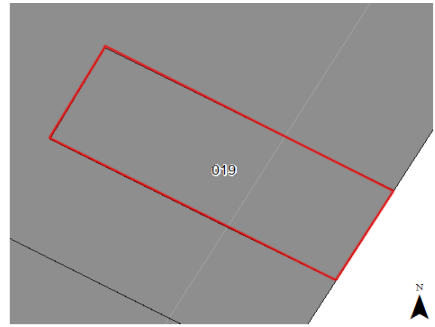


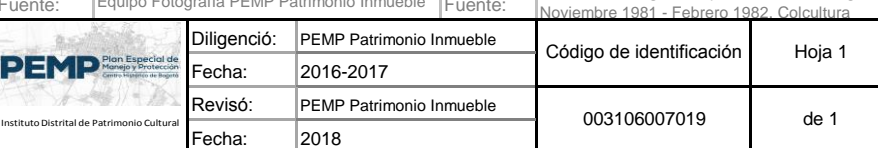


 <b>FICHA DE INVENTARIO Y VALORACIÓN DE BIENES CULTURALES INMUEBLES</b>				USO EXCLUSIVO DEL MINISTERIO DE CULTURA		INMUEBLE No	MZ	007																											
				Código Nacional		Hoja 1	PR	019																											
<b>1. DENOMINACIÓN</b>				<b>8. LOCALIZACIÓN</b>																															
1.1. Nombre del Bien	Alcaldía Mayor de Bogotá. Edificio Lévano		1.2. Otros nombres	N.A.		 																													
1.3. Pertenece a valoración colectiva	No		1.4. Nombre	N.A.																															
<b>2. CLASIFICACIÓN TIPOLOGICA</b>				<b>9. FOTOGRAFÍA DEL INMUEBLE</b>																															
2.1. Grupo Patrimonial	Material		2.2. Subgrupo Patrimonial	Inmueble																															
2.3. Grupo	Arquitectónico		2.4. Subgrupo	Arquitectura para comercio																															
2.5. Categoría	Edificación comercial		2.6. Subcategoría	Complejo comercial																															
<b>3. LOCALIZACIÓN</b>																																			
3.1. Departamento	Bogotá		3.2. Municipio	Bogotá D.C.																															
3.3. Nomenclatura	KR 8 10 69		3.4. Nomenclatura antigua	N.A.																															
3.5. Barrio	Centro Admin.		3.6. Código Barrio	003106																															
3.7. Dentro de sector urbano histórico	Si		3.8. Nombre sector urbano	Sector Urbano Antiguo																															
3.9. No. de manzana	007		3.10. No. de predio	019																															
3.11. CHIP	AAA0030MMDM		3.12. Localidad	Candelaria																															
3.13. Dentro de perímetro urbano	Si		3.14. UPZ	94																															
3.15. Nombre UPZ	Candelaria																																		
<b>4. CARACTERÍSTICAS FÍSICAS DEL INMUEBLE</b>																																			
4.1. Características del predio			Área del predio (m2)	43,3					<table border="1"> <tr> <td>Número de pisos</td> <td>1</td> <td>2</td> <td>3</td> <td>más pisos</td> </tr> <tr> <td>Uso por piso</td> <td>Dotacional</td> <td>Dotacional</td> <td>Dotacional</td> <td>Dotacional</td> </tr> </table>			Número de pisos	1	2	3	más pisos	Uso por piso	Dotacional	Dotacional	Dotacional	Dotacional														
Número de pisos	1	2	3	más pisos																															
Uso por piso	Dotacional	Dotacional	Dotacional	Dotacional																															
Frente (ml)	3,9		Área ocupada (m2)	43,3																															
Fondo (ml)	11,2		Área libre (m2)	0,0																															
<b>4.2. Características edificación</b>																																			
<b>5. INFORMACIÓN CATASTRAL</b>				<b>10. FOTOGRAFÍA DEL CONTEXTO</b>																															
5.1. Cédula catastral	10 8 10		5.2. Matrícula inmobiliaria	050C00862952																															
5.3. Clase de predio	No PH		5.4. Destino económico	Dotacional público																															
5.5. Tipo de propiedad	Distrito		5.6. Avaluo Catastral	180012000																															
5.7. Valor referencia terreno m2	\$ 1.140.000																																		
<b>6. NORMATIVIDAD VIGENTE</b>																																			
6.1. POT-PBOT-EOT	POT		6.2. Enlace documento	<a href="http://www.alcaldiaibogota.gov.co/sisjur/normas/Norma1.jsp?i=3769">http://www.alcaldiaibogota.gov.co/sisjur/normas/Norma1.jsp?i=3769</a>		<table border="1"> <tr> <td>Fuente:</td> <td>Equipo Fotografía PEMP Patrimonio Inmueble</td> <td>Fuente:</td> <td colspan="2">Recorridos fotográficos por el centro de Bogotá, Noviembre 1981 - Febrero 1982, Colcultura</td> </tr> <tr> <td>6.3. Reglamentación</td> <td colspan="2">Decretos 469 de 2003 y 492 de 2007</td> <td colspan="2"></td> </tr> <tr> <td>6.4. Declaratoria BIC (si/no)</td> <td colspan="2">Si</td> <td>6.5. Ambito declaratoria</td> <td colspan="2">Nacional</td> </tr> <tr> <td>6.6. Acto admin que declara</td> <td colspan="2">Decreto 678 de 1994</td> <td>6.7. Nivel de Intervención</td> <td colspan="2" rowspan="2">N1-T7-G3</td> </tr> <tr> <td>6.8. Aplicable a</td> <td colspan="2">N.A.</td> <td colspan="2"></td> </tr> </table>			Fuente:	Equipo Fotografía PEMP Patrimonio Inmueble	Fuente:	Recorridos fotográficos por el centro de Bogotá, Noviembre 1981 - Febrero 1982, Colcultura		6.3. Reglamentación	Decretos 469 de 2003 y 492 de 2007				6.4. Declaratoria BIC (si/no)	Si		6.5. Ambito declaratoria	Nacional		6.6. Acto admin que declara	Decreto 678 de 1994		6.7. Nivel de Intervención	N1-T7-G3		6.8. Aplicable a	N.A.			
Fuente:	Equipo Fotografía PEMP Patrimonio Inmueble	Fuente:	Recorridos fotográficos por el centro de Bogotá, Noviembre 1981 - Febrero 1982, Colcultura																																
6.3. Reglamentación	Decretos 469 de 2003 y 492 de 2007																																		
6.4. Declaratoria BIC (si/no)	Si		6.5. Ambito declaratoria	Nacional																															
6.6. Acto admin que declara	Decreto 678 de 1994		6.7. Nivel de Intervención	N1-T7-G3																															
6.8. Aplicable a	N.A.																																		
6.5. Ambito declaratoria	Nacional				<table border="1"> <tr> <td>Diligenció:</td> <td>PEMP Patrimonio Inmueble</td> <td>Código de identificación</td> <td>Hoja 1</td> </tr> <tr> <td>Fecha:</td> <td>2016-2017</td> <td rowspan="2">003106007019</td> <td rowspan="2">de 1</td> </tr> <tr> <td>Revisó:</td> <td>PEMP Patrimonio Inmueble</td> </tr> <tr> <td>Fecha:</td> <td>2018</td> <td colspan="2"></td> </tr> </table>			Diligenció:	PEMP Patrimonio Inmueble	Código de identificación	Hoja 1	Fecha:	2016-2017	003106007019	de 1	Revisó:	PEMP Patrimonio Inmueble	Fecha:	2018																
Diligenció:	PEMP Patrimonio Inmueble	Código de identificación	Hoja 1																																
Fecha:	2016-2017	003106007019	de 1																																
Revisó:	PEMP Patrimonio Inmueble																																		
Fecha:	2018																																		
<b>7. OBSERVACIONES</b>																																			
Conforma una unidad arquitectonica con los predios 1, 20, 21, 22, 23, 24 y 25																																			